



АДМИНИСТРАЦИЯ
СЛЮДЯНСКОГО МУНИЦИПАЛЬНОГО РАЙОНА

ПОСТАНОВЛЕНИЕ

г. Слюдянка

от 15.07.2022г. № 374

Об установлении публичного сервитута
в целях прохода или проезда через
земельный участок с кадастровым номером
38:25:000098:28

Рассмотрев ходатайство администрации Утуликского сельского поселения Слюдянского района об установлении публичного сервитута и представленные документы от 22 июня 2022 года (входящий № 3064 от 22.06.2022г), руководствуясь статьей 23, главой V.7. Земельного кодекса Российской Федерации, Федеральным законом от 06 октября 2003 года № 131-ФЗ «Об общих принципах организации местного самоуправления в Российской Федерации», статьями 24,47 Устава Слюдянского муниципального района, зарегистрированного постановлением Губернатора Иркутской области от 30 июня 2005 года №303-п, администрация Слюдянского муниципального района

ПОСТАНОВЛЯЕТ:

1. Установить публичный сервитут в целях прохода или проезда через земельный участок, в том числе в целях обеспечения свободного доступа граждан к водному объекту общего пользования и его береговой полосе (для размещения и эксплуатации объектов автомобильного транспорта и объектов дорожного хозяйства) и устройства пересечений автомобильных дорог или железнодорожных путей с железнодорожными путями общего пользования на земельных участках, находящихся в государственной собственности, в границах полос отвода железных дорог на территории:

- земельного участка с кадастровым номером 38:25:000098:28, расположенного по адресу: Иркутская обл., р-н Слюдянский, п. Утулик, с 5337,9 км по 5339,4 км направления "Иркутск-Чита" участок № 22, площадью 4650 м².

2. Определить обладателем публичного сервитута администрацию Утуликского сельского поселения Слюдянского района, 665913, Иркутская область, Слюдянский район, п. Утулик, ул. 1-я Байкальская, 22, ОГРН 1053848033690 ИНН 3837003771.

3. Срок действия публичного сервитута: 33 года.

4. Обладателя публичного сервитута обязать привести земельный участок, указанный в пункте 1 в состояние, пригодное для использования в соответствии с видом разрешенного использования, в срок не более 10 месяцев после завершения деятельности в отношении сооружения – Автомобильная дорога общего пользования местного

значения, находящаяся в границах населенных пунктов Утуликского муниципального образования "ул. Горная" с кадастровым номером 38:25:000000:402.

5. Утвердить границы публичного сервитута (схема расположения границ публичного сервитута прилагается).

6. Направить копию данного постановления в филиал федерального государственного бюджетного учреждения «Федеральная кадастровая палата Федеральной службы государственной регистрации, кадастра и картографии по Иркутской области».

7. Опубликовать настоящее постановление в специальном выпуске газеты «Славное море» и разместить на официальном сайте администрации Слюдянского муниципального района: <http://www.sludyanka.ru> в разделе «Администрация муниципального района/Управление стратегического и инфраструктурного развития/Градостроительство/Установление публичного сервитута/38:25:000098:28».

8. Контроль за исполнением настоящего постановления возложить на вице-мэра, первого заместителя мэра Слюдянского муниципального района Азорина Ю.Н.

Мэр Слюдянского
муниципального района



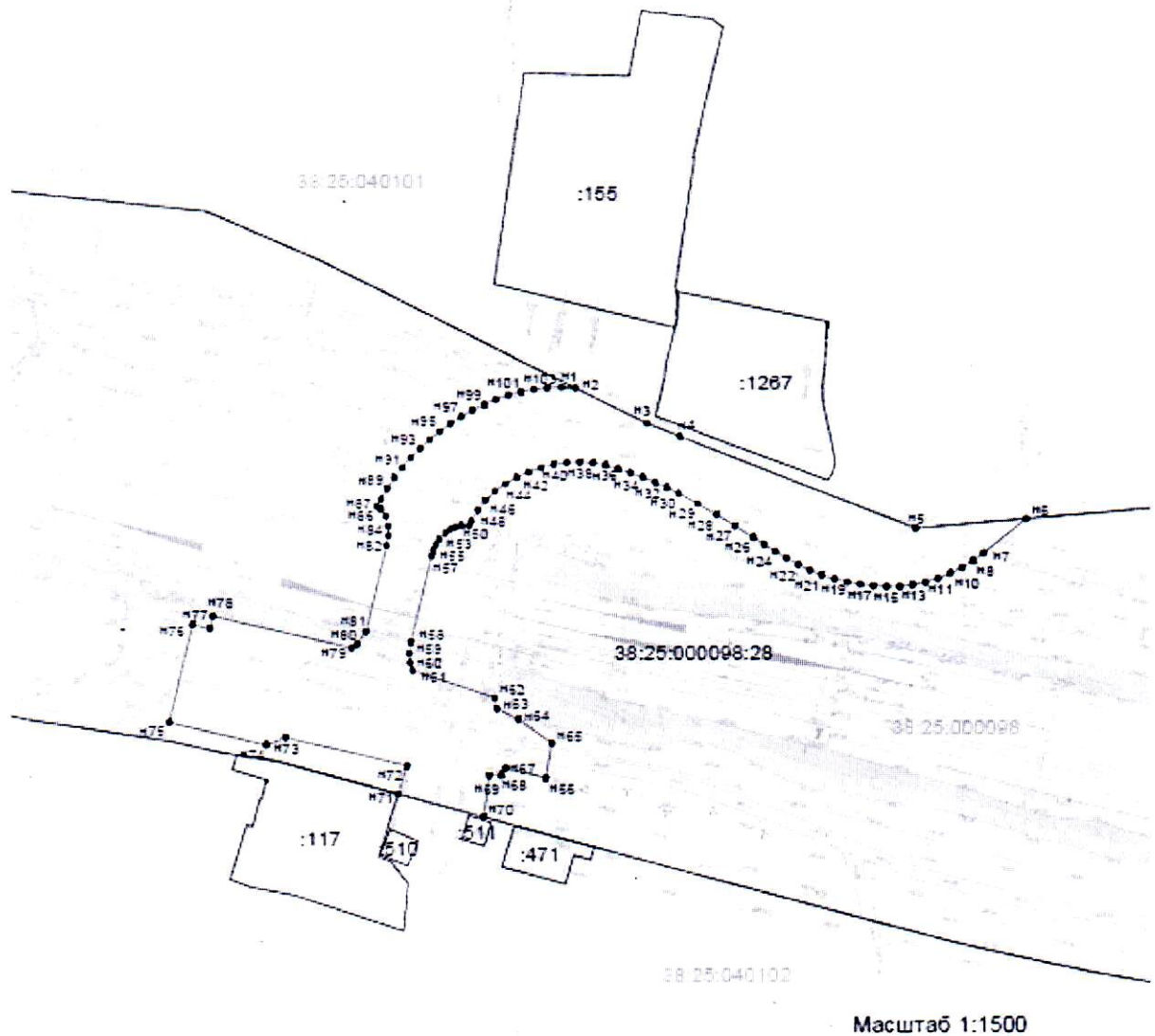
А.Г. Шульц

Утверждена постановлением администрации
Слюдянского муниципального района
от 15.07.2022 г. № 374






СХЕМА РАСПОЛОЖЕНИЯ ГРАНИЦ ПУБЛИЧНОГО СЕРВИТУТА

Площадь публичного сервитута, м ²			4650		
Обозначение характерных точек границ	Координаты, м		Обозначение характерных точек границ	Координаты, м	
	X	Y		X	Y
н 1	301983.32	3320724.13	н 53	301949.45	3320697.50
н 2	301983.18	3320727.38	н 54	301947.84	3320696.10
н 3	301974.90	3320743.82	н 55	301946.51	3320695.26
н 4	301971.89	3320751.33	н 56	301945.22	3320694.66
н 5	301950.33	3320805.16	н 57	301944.00	3320694.31
н 6	301952.50	3320830.52	н 58	301924.13	3320689.60
н 7	301944.51	3320820.75	н 59	301921.46	3320689.25
н 8	301942.74	3320818.33	н 60	301919.30	3320689.48
н 9	301941.15	3320815.78	н 61	301917.49	3320690.02
н 10	301939.80	3320813.10	н 62	301911.17	3320708.88
н 11	301938.67	3320810.32	н 63	301908.68	3320709.40
н 12	301937.78	3320807.46	н 64	301906.19	3320714.34
н 13	301937.13	3320804.53	н 65	301900.68	3320722.02
н 14	301936.76	3320801.55	н 66	301892.70	3320720.66
н 15	301936.72	3320798.55	н 67	301894.97	3320711.44
н 16	301936.94	3320795.56	н 68	301893.34	3320710.42
н 17	301937.34	3320792.59	н 69	301893.25	3320707.65
н 18	301937.87	3320789.63	н 70	301883.77	3320706.27
н 19	301938.57	3320786.71	н 71	301889.12	3320686.69
н 20	301939.47	3320783.85	н 72	301895.56	3320688.77
н 21	301940.60	3320781.08	н 73	301902.14	3320660.96
н 22	301941.93	3320778.38	н 74	301900.40	3320656.50
н 23	301943.39	3320775.77	н 75	301905.63	3320634.39
н 24	301944.95	3320773.20	н 76	301928.23	3320639.77
н 25	301946.57	3320770.68	н 77	301927.35	3320643.69
н 26	301948.23	3320768.18	н 78	301930.22	3320644.33
н 27	301950.98	3320764.01	н 79	301922.72	3320676.02
н 28	301953.64	3320759.77	н 80	301923.59	3320677.27
н 29	301956.15	3320755.45	н 81	301926.58	3320679.27
н 30	301958.58	3320751.07	н 82	301946.45	3320683.97
н 31	301959.96	3320748.41	н 83	301948.82	3320684.38
н 32	301961.22	3320745.69	н 84	301951.01	3320684.34
н 33	301962.33	3320742.90	н 85	301953.34	3320683.79
н 34	301963.35	3320740.08	н 86	301954.88	3320682.71
н 35	301964.34	3320737.25	н 87	301955.60	3320681.70
н 36	301965.16	3320734.36	н 88	301957.23	3320682.63
н 37	301965.71	3320731.38	н 89	301959.80	3320684.16
н 38	301965.89	3320728.40	н 90	301962.31	3320685.81
н 39	301965.76	3320725.38	н 91	301964.71	3320687.62
н 40	301965.33	3320722.41	н 92	301966.98	3320689.57
н 41	301964.63	3320719.49	н 93	301969.14	3320691.68
н 42	301963.64	3320716.65	н 94	301971.16	3320693.89
н 43	301962.37	3320713.92	н 95	301973.07	3320696.20
н 44	301960.86	3320711.33	н 96	301974.87	3320698.60
н 45	301959.11	3320708.90	н 97	301976.52	3320701.11
н 46	301957.07	3320706.70	н 98	301978.03	3320703.70

н 47	301954.70	3320704.95	н 99	301979.38	3320706.39
н 48	301952.09	3320703.43	н 100	301980.55	3320709.15
н 49	301951.17	3320702.98	н 101	301981.53	3320711.99
н 50	301951.08	3320701.13	н 102	301982.31	3320714.89
н 51	301950.79	3320699.77	н 103	301982.88	3320717.84
н 52	301950.25	3320698.58	н 104	301983.23	3320720.91
			н 1	301983.32	3320724.13



Условные обозначения:

-  - существующая часть границы, имеющиеся сведения в ЕГРН которой достаточны для определения ее местоположения
-  38:25:000098 - обозначение кадастрового квартала
-  38:25:000098:28 - обозначение земельного участка, имеющиеся в ЕГРН сведения о границе которого достаточны для определения ее местоположения на местности
-  н 1 - обозначение характерной точки вновь образованной части границы, сведения о которой позволяют однозначно определить ее положение на местности
-  - вновь образованная часть границы, сведения о которой достаточны для определения ее местоположения